

Kitzbüheler Alpen

Touren in den österreichischen Bergen

GROßER + KLEINER GALTENBERG (2424M / 2318M) – 20/07/2016



Für den Aufstieg nach links.
Rückkehr von rechts.



Blick über Inneralpbach und
das Alpbachtal.



Wegkreuz beim Aufstieg
durch den Wald.



Abstieg vom Großen zum
Kleinen Galtenberg.

Der Große Galtenberg ist einer der schönsten Aussichtsberge in den Kitzbüheler Alpen. In einer sehr langen Wanderung habe ich den Großen und gleich daneben den Kleinen Galtenberg bestiegen.

Die Tour ist anstrengend, da mehr als 1400 Höhenmeter überwunden werden müssen und mit dem Kleinen Galtenberg ca. 20 km Wanderstrecke zusammen kommen. Unterwegs gab es keine (zu meiner Zeit geöffnete) Einkehrmöglichkeit bzw. Wasserstellen zum Auffüllen der Trinkflaschen. Der Weg verläuft zumeist über Wiesen und Geröll, so dass an schönen Tagen kaum Schatten vorhanden ist. Also ausreichend Essen, Getränke, Sonnencreme und Kondition einpacken. Der Weg ist einfach nur lang, nicht ausgesetzt und Kletterkünste werden auch nicht verlangt.




Die Wanderung beginnt in Inneralpbach am Ende des wunderschönen Alpbachtals. In der Nähe des Hotels Galtenberg gibt es zahlreiche Parkmöglichkeiten und der Wanderweg zum Gipfel ist bereits ausgewiesen. Für den Aufstieg wählte ich den Weg A37 am Heimatmuseum entlang. Hinter dem Museum schlängelt sich der Weg in vielen Serpentinendurch den Wald einen Bergrücken bis zur Jagdhütte Alplkreuz (auf 1582m) hinauf.



Am Ende des Walds öffnet sich das erste Mal der Blick auf den Großen Galtenberg und bei mir die Erkenntnis, dass der Gipfel noch weit weg ist und mächtig hoch aussieht. Der Weg verläuft direkt auf den Großen Galtenberg zu und steigt dabei gemächlich höher. Am Fuße des Gipfels geht der Weg wieder in Serpentinendurch den Wald einen Bergrücken bis zur Jagdhütte Alplkreuz (auf 1582m) hinauf. Der Gipfelanstieg dauert ca. 30 Minuten. Der gesamte Aufstieg dauerte ca. 3

Stunden. Oben wurde ich mit einem traumhaften Blick in alle Richtungen belohnt. Am Himmel waren nur wenige Wolken. Im Süden lagen die schneebedeckten Berge des Alpenhauptkamms mit Großvenediger und Großglockner.




Da ich nicht den gleichen Weg zurückgehen wollte, setzte ich meine Tour über den Kleinen Galtenberg fort. Es folgte zunächst ein Abstieg zwischen die beiden Gipfel, wo sogar noch etwas Schnee lag, bevor es dann ein kurzes steiles Stück auf den Gipfel des Kleinen Galtenberg hinauf ging. Der Kleine Galtenberg belohnt mit einem tollen Ausblick über das Alpbachtal inklusive des Großen Galtenbergs.



Für den langen und anstrengenden Abstieg wählte ich den Weg über die Farmkehr-Hochalm und den Jagdsteig zur Stettaueralm. Für den Weg zurück inkl. Kleiner Galtenberg benötigte ich fast 5 Stunden.




Enzian



Silberdistel



Sieht toll aus, aber ich habe
keine Ahnung, was das ist.



Wiesen voller Blumen unter
blauem Himmel.